
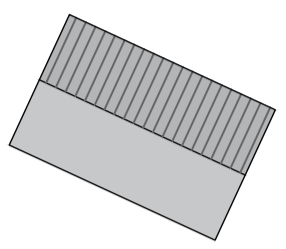
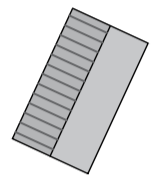
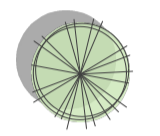





ILLUSTRATIONSKARTA



TECKENFÖRKLARING

-  Gräns för planområdet
-  Illustrerad huvudbyggnad, 1 plan alt. 1 ½ plan
-  Illustrerat uthus/garage
-  Befintligt träd, tall
-  Illustrerat träd
-  Transformatorstation
-  Illustrerad naturstig

0 m 25 m 50 m
 Skala 1:500 (A1), 1:1000 (A3)

Illustrationskarta: Isabella Bergh, AL Studio, Emmelie Gustavsson, AL Studio

SAMRÅDSHANDLING

Detaljplan för bostäder vid Tånga Gränd

Vårgårda tätort och kommun

Upprättad 2020-04-08 av Shb Bygg & miljö

Sabina Talavanic Stefan Olsson
 Arkitekt SAR/MSA Arkitekt MSA

