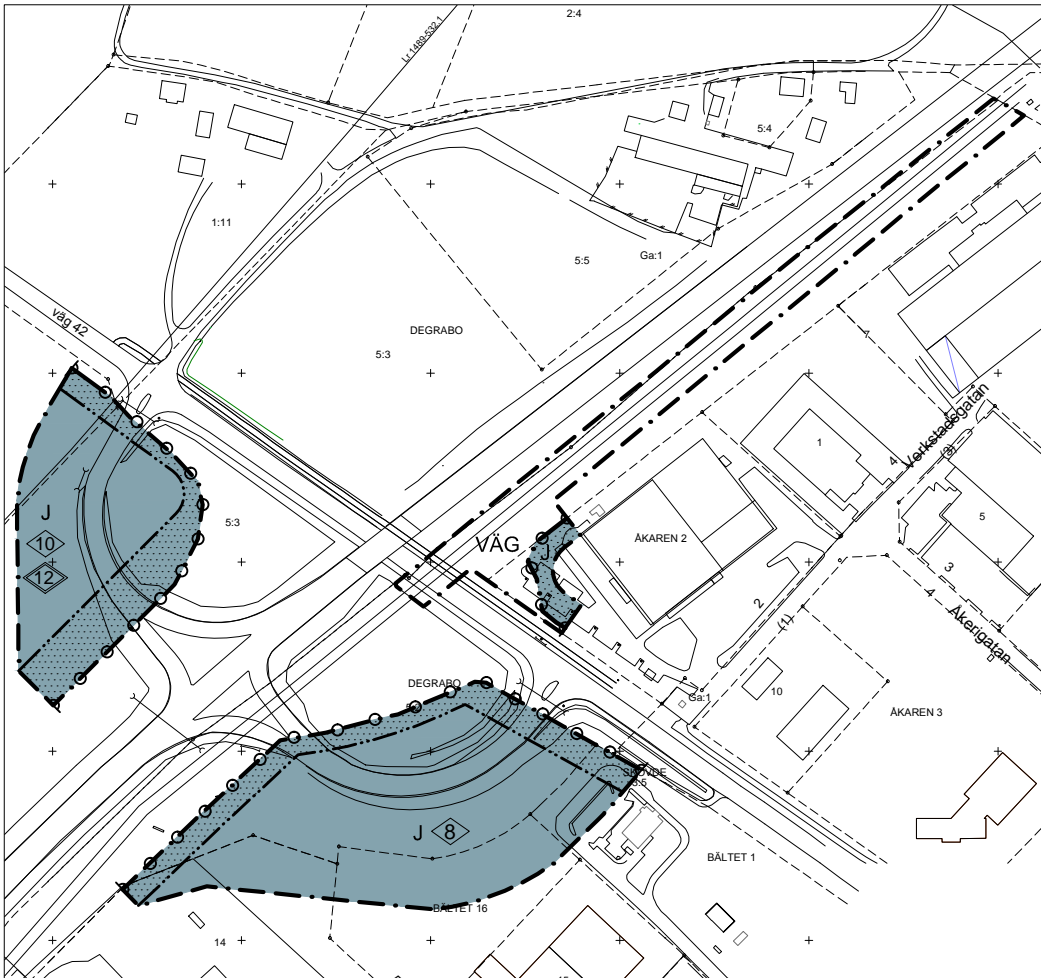
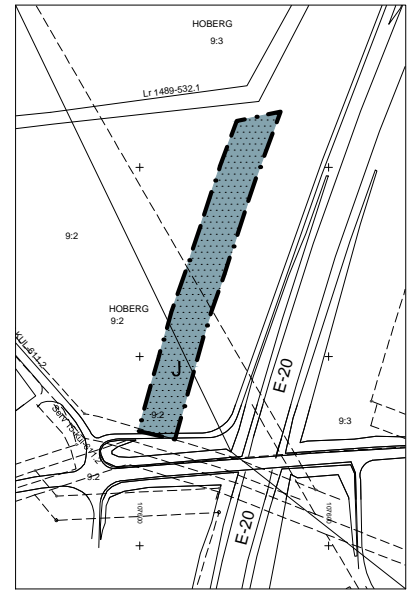


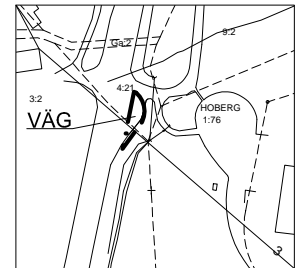
PLANKARTA



DEL 1



DEL 2



DEL 3

PLANBESTÄMMELSER

Följande gäller inom områden med nedanstående beteckningar. Där beteckningar saknas gäller bestämmelser inom hela planområdet. Endast angiven användning och utformning är tillåten.

GRÄNSBETECKNINGAR

- · — Gräns för planområdet
- · — Användningsgräns
- · · — Egenskapsgräns

MARKENS ANORDNANDE INOM KVARTERSMARK

— ○ — Körbar utfart får inte anordnas

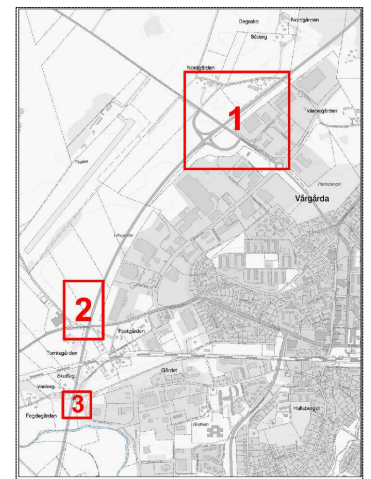
PLACERING; UTFORMNING; UTFÖRANDE

- ◇ 0 Högsta byggnadshöjd i meter
- ◇ 0 Högsta totalhöjd i meter

ADMINISTRATIVA BESTÄMMELSER

Genomförandetiden är 5 år från det datum planen vinner laga kraft.

Till planen hör förutom denna plankarta med planbestämmelser och illustrationskarta:
 - Planbeskrivning
 - Fastighetsförteckning



Orienteringskarta del 1 - 3

ANVÄNDNING AV MARK

Allmän plats

VÄG Väg

Kvartersmark

J Industri

UTNYTTJANDEGRAD

Högst 50 % av marken på varje fastighet får bebyggas

BEGRÄNSNING AV MARKENS BEBYGGANDE

Byggnad får inte uppföras

SAMRÅDSHANDLING

Detaljplan för E20 förbi Vårgårda Vårgårda tätort och kommun

Upprättad 2017-08-30 av Shb Bygg & miljö

Godkänd av KS

Antagen av KF

Laga Kraft

Sabina Talavanic Arkitekt SAR/MSA
 Stefan Olsson Arkitekt MSA

Skala 1:2000 (A2), 1:4000 (A4)

0 m 100 m 200 m

